Projekt

z dnia 14 października 2020 r.
Zatwierdzony przez .....

UCHWAŁA NR .....
RADY MIEJSKIEJ W WILAMOWICACH

z dnia ..... 2020 r.

w sprawie ustanowienia pomników przyrody

Na podstawie art. 18 ust. 2 pkt 15 i art. 40 ust.1 ustawy z dnia 8 marca 1990 r. o samorządzie gminnym (Dz. u. z 2020 r., poz. 713) oraz art. 44 ust. 1, 2, 3a i art. 45 ust. 1 ustawy z dnia 16 kwietnia 2004 r. o ochronie przyrody (Dz. U. z 2020 r., poz. 55 ze zm.) po uzgodnieniu z Regionalnym Dyrektorem Ochrony Środowiska w Katowicach, Rada Miejska w Wilamowicach uchwala co następuje:

§ 1. 1. Pomnikami przyrody na terenie Gminy Wilamowice są:

1) Skupisko drzew, tworzących Aleję Lipową (106 drzew)

2) Dąb szypułkowy (Quercus robur)

2. Wymiary i położenie każdego pomnika przyrody, o których mowa w ust. 1, określa załącznik nr 1 do uchwały.

3. Mapy przedstawiające lokalizację pomników przyrody stanowią załączniki nr 2,3,4,5,6,7 do uchwały.

§ 2. Nadzór nad pomnikami przyrody sprawuje Burmistrz Wilamowic.

§ 3. Szczególnym celem ochrony pomników przyrody jest zachowanie ich wartości przyrodniczej i krajobrazowej.

§ 4. W stosunku do pomników przyrody wprowadza się następujące zakazy:

1) niszczenia, uszkadzania lub przekształcania obiektu lub obszaru;

2) wykonywania prac ziemnych trwale zniekształcających rzeźbę terenu, z wyjątkiem prac związanych z zabezpieczeniem przeciwsztormowym lub przeciwpowodziowym albo budową, odbudową, utrzymywaniem, remontem lub naprawą urządzeń wodnych;

3) uszkadzania i zanieczyszczania gleby;

4) dokonywania zmian stosunków wodnych, jeżeli zmiany te nie służą ochronie przyrody albo racjonalnej gospodarce rolnej, leśnej, wodnej lub rybackiej;

5) wylewania gnojowicy, z wyjątkiem nawożenia użytkowanych gruntów rolnych;

6) zmiany sposobu użytkowania ziemi;

7) umyślnego zabijania dziko występujących zwierząt, niszczenia nor, legowisk zwierzęcych oraz tarlisk i złożonej ikry, z wyjątkiem amatorskiego połowu ryb oraz wykonywania czynności związanych z racjonalną gospodarką rolną, leśną, rybacką i łowiecką;

8) umieszczania tablic reklamowych.

§ 5. W ramach ochrony czynnej, w stosunku do pomników przyrody, o których mowa w §1, ustala się możliwość dokonywania zabiegów pielęgnacyjno-zabezpieczających, z uwzględnieniem zasad dobrych praktyk ogrodniczych, zgodnie z ogólnie przyjętymi zasadami chirurgii drzew.

§ 6. Wykonanie Uchwały powierza się Burmistrzowi Wilamowic.

§ 7. Uchwała podlega ogłoszeniu w Dzienniku Urzędowym Województwa Śląskiego oraz na tablicy ogłoszeń w Urzędzie Gminy w Wilamowicach i w Biuletynie Informacji Publicznej.

§ 8. Uchwała wchodzi w życie po upływie 14 dni od dnia ogłoszenia w Dzienniku Urzędowym Województwa Śląskiego.

Załącznik Nr 1 do uchwały Nr .....

Rady Miejskiej w Wilamowicach

z dnia .....2020 r.

Wykaz pomników przyrody na terenie gminy Wilamowice

Typ, rodzaj, nazwa	L.p.	Nr tabliczki	Gatunek drzewa	Obwód pnia na wysokości 130 [cm]	Lokalizacja	
					Położenie **(nr ewidencyjny działki, opis lokalizacji, nr załącznika przedstawiającego lokalizację pomnika przyrody)**	**Współrzędne geograficzne [N/E]**
Pojedynczy (drzewo) nie posiada nazwy	1	1	Dąb szypułkowy (Quercus robur)	594	Rośnie na granicy dz. nr 21 i 958/4. Rośnie przy ul. Akacjowa (w pobliżu zabudowań gospodarczych wewnątrz ogrodzenia Rolniczej Spółdzielni Produkcyjnej w Starej Wsi). nr załącznika przedstawiającego lokalizację pomnika przyrody - załącznik nr 2	49°54'13.313" 19°7'21.158"
Skupisko (106 drzew) nazwa pomnika przyrody: **Aleja Lipowa**	1	1	Lipa drobnolistna (Tilia cordata Mill)	247	Rosną na dz. nr 1671. Początek Alei Lipowej znajduje się przy ul. Browarnik, natomiast kolejne egzemplarze rosną wzdłuż ul. Aleja Lipowa. W początkowym oraz końcowym odcinku ulicy Aleja Lipowa zlokalizowana jest zabudowa mieszkaniowa, natomiast w jej części środkowej, po obu stronach ulicy znajdują się otwarte przestrzenie - pola uprawne i łąki. nr załącznika przedstawiającego lokalizację pomnika przyrody - załącznik nr 3,4,5,6,7.	49°55'54.761" 19°6'46.332"
	2	2	Lipa drobnolistna (Tilia cordata Mill)	260		49°55'54.919" 19°6'45.576"
	3	3	Lipa drobnolistna (Tilia cordata Mill)	246		49°55'5.009" 19°6'46.814"
	4	6	Lipa drobnolistna (Tilia cordata Mill)	306		49°55'55.571" 19°6'48.063"
	5	7	Lipa drobnolistna (Tilia cordata Mill)	224		49°55'55.83" 19°6'48.603"
	6	8	Lipa drobnolistna (Tilia cordata Mill)	345		49°55'55.978" 19°6'48.877"
	7	9	Lipa drobnolistna	267		49°55'56.046"

			(Tilia cordata Mill)			19°6'48.92"
	8	12	Lipa drobnolistna (Tilia cordata Mill)	249		49°55'56.309" 19°6'49.467"
	9	16	Lipa drobnolistna (Tilia cordata Mill)	353		49°55'56.526" 19°6'50.724"
	10	17	Lipa drobnolistna (Tilia cordata Mill)	348		49°55'56.968" 19°6'50.691"
	11	19	Lipa drobnolistna (Tilia cordata Mill)	193		49°55'57.097" 19°6'51.515"
	12	22	Lipa drobnolistna (Tilia cordata Mill)	220		49°55'57.461" 19°6'52.351"
	13	23	Lipa drobnolistna (Tilia cordata Mill)	215		49°55'57.571" 19°6'52.091"
	14	24	Robinia akacjowa (Robinia pseudoacacia)	214		49°55'57.493" 19°6'52.509"
	15	25	Lipa drobnolistna (Tilia cordata Mill)	224		49°55'57.604" 19°6'52.886"
	16	26	Lipa drobnolistna (Tilia cordata Mill)	244		49°55'57.803" 19°6'52.57"
	17	28	Lipa drobnolistna (Tilia cordata Mill)	280		49°55'58.094" 19°6'53.215"
	18	29	Robinia akacjowa (Robinia pseudoacacia)	248		49°55'58.205" 19°6'53.513"
	19	32	Lipa drobnolistna (Tilia cordata Mill)	266		49°55'58.692" 19°6'54.618"
	20	33	Lipa drobnolistna (Tilia cordata Mill)	235		49°55'58.714" 19°6'54.899"

	21	35	Lipa drobnolistna (Tilia cordata Mill)	300		49°55'59.034" 19°6'55.011"
	22	36	Lipa drobnolistna (Tilia cordata Mill)	371		49°55'59.257" 19°6'55.614"
	23	37	Lipa drobnolistna (Tilia cordata Mill)	259		49°55'59.2" 19°6'55.764"
	24	38	Lipa drobnolistna (Tilia cordata Mill)	250		49°55'59.264" 19°6'56.102"
	25	42	Lipa drobnolistna (Tilia cordata Mill)	237		49°55'59.696" 19°6'56.908"
	26	43	Grab zwyczajny (*Carpinus betulus*)	155		49°55'59.974" 19°6'57.409"
	27	44	Lipa drobnolistna (Tilia cordata Mill)	210		49°56'0.286" 19°6'57.746"
	28	45	Lipa drobnolistna (Tilia cordata Mill)	223		49°56'0.444" 19°6'58.133"
	29	46	Lipa drobnolistna (Tilia cordata Mill)	210		49°56'0.64" 19°6'58.899"
	30	47	Lipa drobnolistna (Tilia cordata Mill)	199		49°56'0.845" 19°6'58.834"
	31	48	Lipa drobnolistna (Tilia cordata Mill)	304		49°56'0.506" 19°6'58.947"
	32	51	Lipa drobnolistna (Tilia cordata Mill)	267		49°56'0.904" 19°6'59.443"
	33	52	Lipa drobnolistna (Tilia cordata Mill)	286		49°56'1.176" 19°6'59.59"

	34	53	Lipa drobnolistna (Tilia cordata Mill)	210		49°56'1.078" 19°6'59.894"
	35	54	Lipa drobnolistna (Tilia cordata Mill)	300		49°56'1.26" 19°7'0.119"
	36	55	Lipa drobnolistna (Tilia cordata Mill)	313		49°56'1.289" 19°7'0.562"
	37	56	Robinia akacjowa (Robinia pseudoacacia)	227		49°56'1.532" 19°7'0.998"
	38	57	Lipa drobnolistna (Tilia cordata Mill)	324		49°56'1.615" 19°7'1.279"
	39	58	Lipa drobnolistna (Tilia cordata Mill)	295		49°56'1.727" 19°7'1.012"
	40	59	Lipa drobnolistna (Tilia cordata Mill)	318		49°56'1.885" 19°7'1.711"
	41	60	Lipa drobnolistna (Tilia cordata Mill)	400		49°56'1.943" 19°7'2.049"
	42	63	Lipa drobnolistna (Tilia cordata Mill)	238		49°56'2.641" 19°7'3.612"
	43	65	Lipa drobnolistna (Tilia cordata Mill)	230		49°56'2.728" 19°7'3.921"
	44	66	Lipa drobnolistna (Tilia cordata Mill)	216		49°56'2.857" 19°7'4.249"
	45	67	Lipa drobnolistna (Tilia cordata Mill)	340		49°56'2.832" 19°7'3.683"
	46	68	Lipa drobnolistna (Tilia cordata Mill)	242		49°56'2.776" 19°7'4.388"

	47	69	Lipa drobnolistna (Tilia cordata Mill)	195		49°56'3.036" 19°7'4.161"
	48	70	Lipa drobnolistna (Tilia cordata Mill)	223		49°56'2.976" 19°7'4.623"
	49	71	Lipa drobnolistna (Tilia cordata Mill)	302		49°56'3.761" 19°7'5.293"
	50	72	Dąb szypułkowy (*Quercus robur*)	234		49°56'2.89" 19°7'5.287"
	51	73	Lipa drobnolistna (Tilia cordata Mill)	208		49°56'3.112" 19°7'5.101"
	52	74	Lipa drobnolistna (Tilia cordata Mill)	235		49°56'3.39" 19°7'5.19"
	53	75	Lipa drobnolistna (Tilia cordata Mill)	286		49°56'3.365" 19°7'5.603"
	54	78	Dąb szypułkowy (*Quercus robur*)	270		49°56'3.931" 19°7'6.681"
	55	79	Dąb szypułkowy (*Quercus robur*)	270		49°56'3.398" 19°7'6.767"
	56	80	Lipa drobnolistna (Tilia cordata Mill)	342		49°56'4.33" 19°7'6.812"
	57	81	Dąb szypułkowy (*Quercus robur*)	245		49°56'4.141" 19°7'7.237"
	58	82	Lipa drobnolistna (Tilia cordata Mill)	254		49°56'4.625" 19°7'7.589"
	59	83	Lipa drobnolistna (Tilia cordata Mill)	462		49°56'4.013" 19°7'6.999"

	60	84	Lipa drobnolistna (Tilia cordata Mill)	355		49°56'4.916" 19°7'8.234"
	61	85	Lipa drobnolistna (Tilia cordata Mill)	546		49°56'4.297" 19°7'8.664"
	62	86	Lipa drobnolistna (Tilia cordata Mill)	268		49°56'5.107" 19°7'9.04"
	63	87	Lipa drobnolistna (Tilia cordata Mill)	255		49°56'5.327" 19°7'9.918"
	64	88	Dąb szypułkowy (*Quercus robur*)	296		49°56'4.888" 19°7'10.608"
	65	89	Dąb szypułkowy (*Quercus robur*)	257		49°56'5.209" 19°7'11.181"
	66	90	Dąb szypułkowy (*Quercus robur*)	232		49°56'5.721" 19°7'10.477"
	67	92	Dąb szypułkowy (*Quercus robur*)	265		49°56'5.971" 19°7'10.822"
	68	93	Dąb szypułkowy (*Quercus robur*)	266		49°56'6.004" 19°7'11.625"
	69	94	Dąb szypułkowy (*Quercus robur*)	290		49°56'6.474" 19°7'13.259"
	70	95	Lipa drobnolistna (Tilia cordata Mill)	251		49°56'6.968" 19°7'13.242"
	71	96	Dąb szypułkowy (*Quercus robur*)	223		49°56'6.709" 19°7'13.681"
	72	98	Lipa drobnolistna (Tilia cordata Mill)	303		49°56'7.505" 19°7'14.314"

	73	99	Lipa drobnolistna (Tilia cordata Mill)	258		49°56'7.131" 19°7'14.458"
	74	101	Dąb szypułkowy (*Quercus robur*)	279		49°56'7.562" 19°7'15.689"
	75	102	Lipa drobnolistna (Tilia cordata Mill)	320		49°56'7.77" 19°7'16.145"
	76	103	Lipa drobnolistna (Tilia cordata Mill)	295		49°56'7.973" 19°7'16.057"
	77	104	Lipa drobnolistna (Tilia cordata Mill)	208		49°56'7.865" 19°7'16.569"
	78	106	Lipa drobnolistna (Tilia cordata Mill)	337		49°56'8.254" 19°7'16.827"
	79	107	Lipa drobnolistna (Tilia cordata Mill)	193		49°56'8.246" 19°7'17.334"
	80	108	Dąb szypułkowy (*Quercus robur*)	263		49°56'8.419" 19°7'17.734"
	81	109	Dąb szypułkowy (*Quercus robur*)	244		49°56'8.603" 19°7'17.883"
	82	110	Dąb szypułkowy (*Quercus robur*)	290		49°56'8.574" 19°7'18.17"
	83	111	Lipa drobnolistna (Tilia cordata Mill)	293		49°56'8.808" 19°7'17.853"
	84	112	Dąb szypułkowy (*Quercus robur*)	265		49°56'8.858" 19°7'19.124"
	85	114	Klon jawor (*Acer pseudoplatanus*)	248		49°56'9.237" 19°7'19.697"

	86	115	Dąb szypułkowy (*Quercus robur*)	238		49°56'8.886" 19°7'19.877"
	87	116	Dąb szypułkowy (*Quercus robur*)	275		49°56'9.074" 19°7'20.241"
	88	117	Lipa drobnolistna (Tilia cordata Mill)	342		49°56'9.367" 19°7'20.65"
	89	119	Lipa drobnolistna (Tilia cordata Mill)	371		49°56'9.305" 19°7'21.457"
	90	120	Lipa drobnolistna (Tilia cordata Mill)	460		49°56'9.625" 19°7'21.946"
	91	121	Lipa drobnolistna (Tilia cordata Mill)	378		49°56'9.706" 19°7'22.545"
	92	122	Lipa drobnolistna (Tilia cordata Mill)	346		49°56'9.594" 19°7'23.271"
	93	123	Lipa drobnolistna (Tilia cordata Mill)	391		49°56'9.769" 19°7'24.096"
	94	125	Lipa drobnolistna (Tilia cordata Mill)	262		49°56'10.01" 19°7'24.33"
	95	126	Dąb szypułkowy (*Quercus robur*)	198		49°56'9.939" 19°7'24.925"
	96	127	Dąb szypułkowy (*Quercus robur*)	190		49°56'10.057" 19°7'25.323"
	97	129	Dąb szypułkowy (*Quercus robur*)	235		49°56'10.123" 19°7'26.062"
	98	132	Lipa drobnolistna (Tilia cordata Mill)	266		49°56'10.143" 19°7'27.096"

	99	133	Dąb szypułkowy (*Quercus robur*)	305		49°56'10.097" 19°7'27.418"
	100	135	Lipa drobnolistna (Tilia cordata Mill)	233		49°56'10.036" 19°7'28.192"
	101	137	Lipa drobnolistna (Tilia cordata Mill)	202		49°56'10.266" 19°7'28.936"
	102	138	Lipa drobnolistna (Tilia cordata Mill)	305		49°56'10.376" 19°7'29.227"
	103	139	Lipa drobnolistna (Tilia cordata Mill)	270		49°56'10.198" 19°7'29.355"
	104	140	Lipa drobnolistna (Tilia cordata Mill)	352		49°56'10.414" 19°7'29.472"
	105	142	Dąb szypułkowy (*Quercus robur*)	265		49°56'10.572" 19°7'30.071"
	106	143	Lipa drobnolistna (Tilia cordata Mill)	283		49°56'10.566" 19°7'30.425"

Załącznik Nr 2 do uchwały Nr .....

Rady Miejskiej w Wilamowicach

z dnia ..... 2020 r.

Położenie pomnika przyrody przy ul. Akacjowa w Starej Wsi

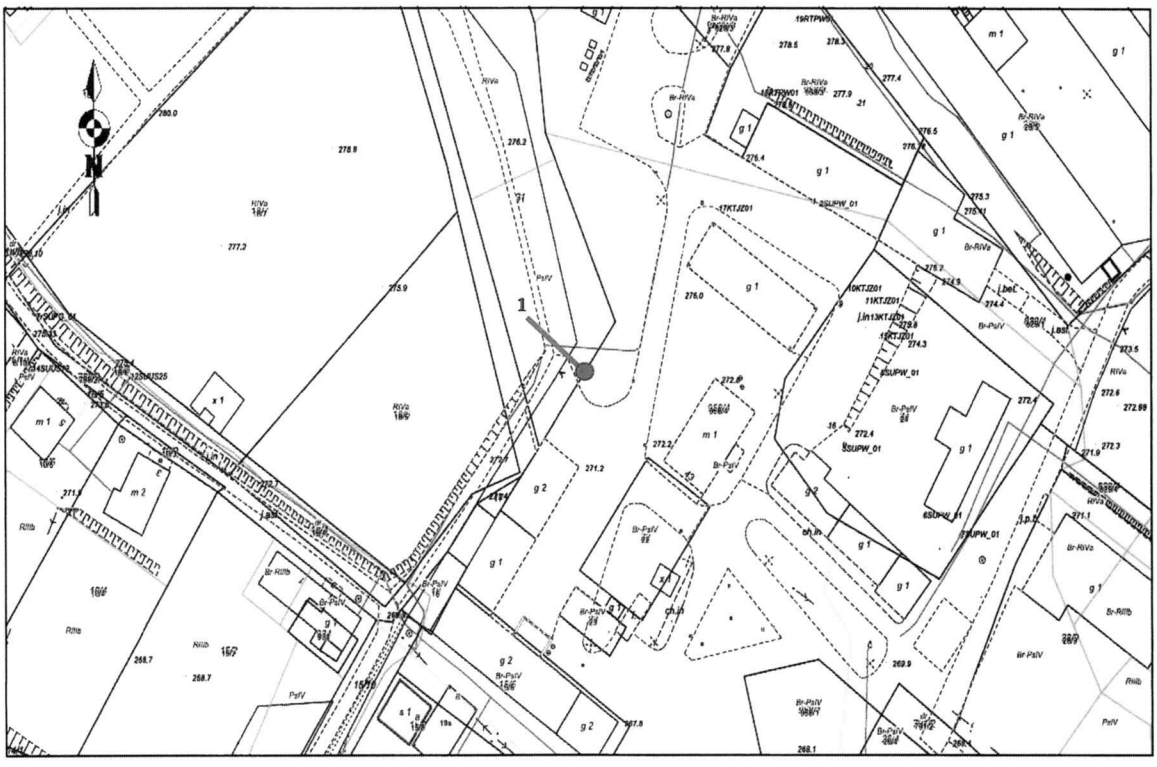

Załącznik Nr 3 do uchwały Nr .....

Rady Miejskiej w Wilamowicach

z dnia ..... 2020 r.

Położenie pomnika przyrody przy ul. Browarnik i ul. Aleja Lipowa w Dankowicach - drzewa od nr 1 do nr 18

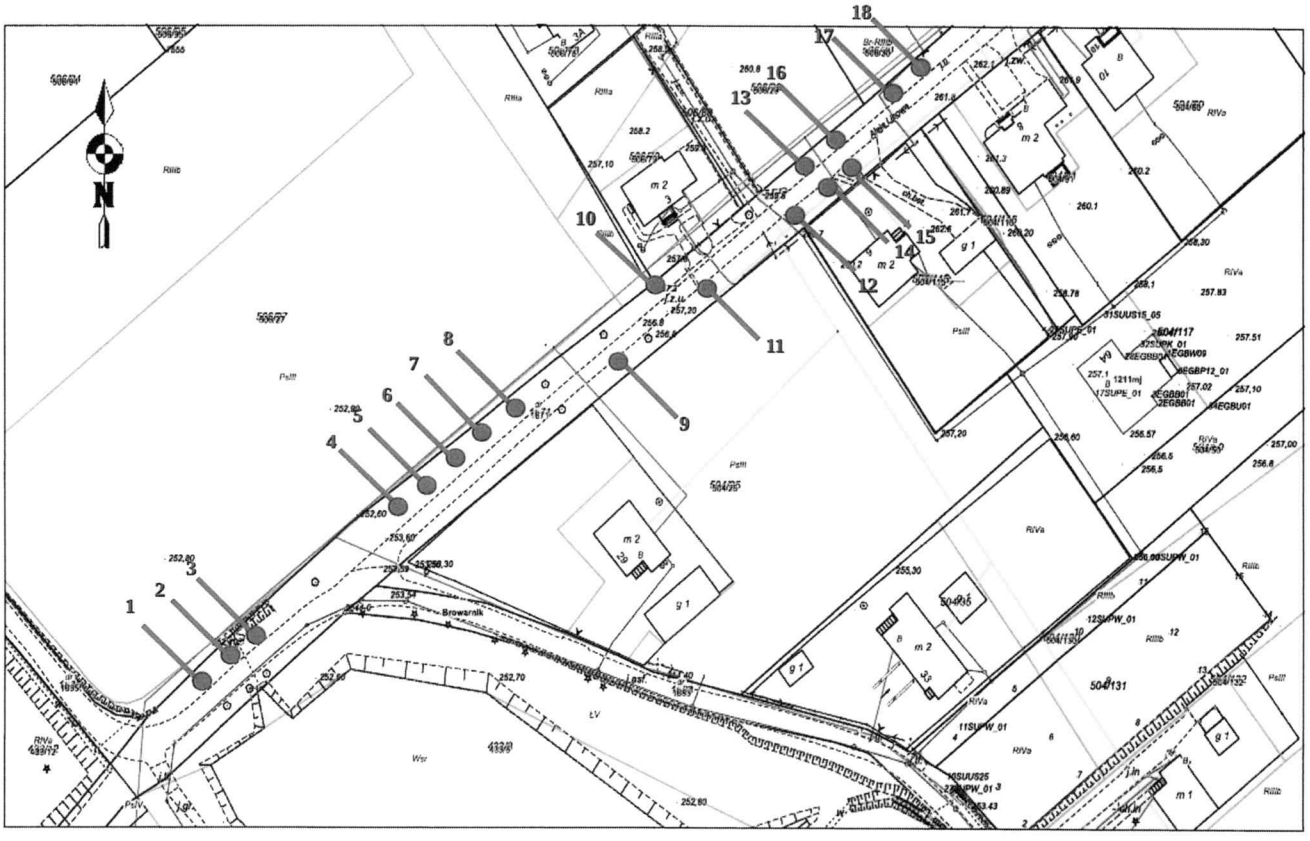

Załącznik Nr 4 do uchwały Nr .....

Rady Miejskiej w Wilamowicach

z dnia ..... 2020 r.

Położenie pomnika przyrody przy ul. Browarnik i ul. Aleja Lipowa w Dankowicach - drzewa od nr 19 do nr 44

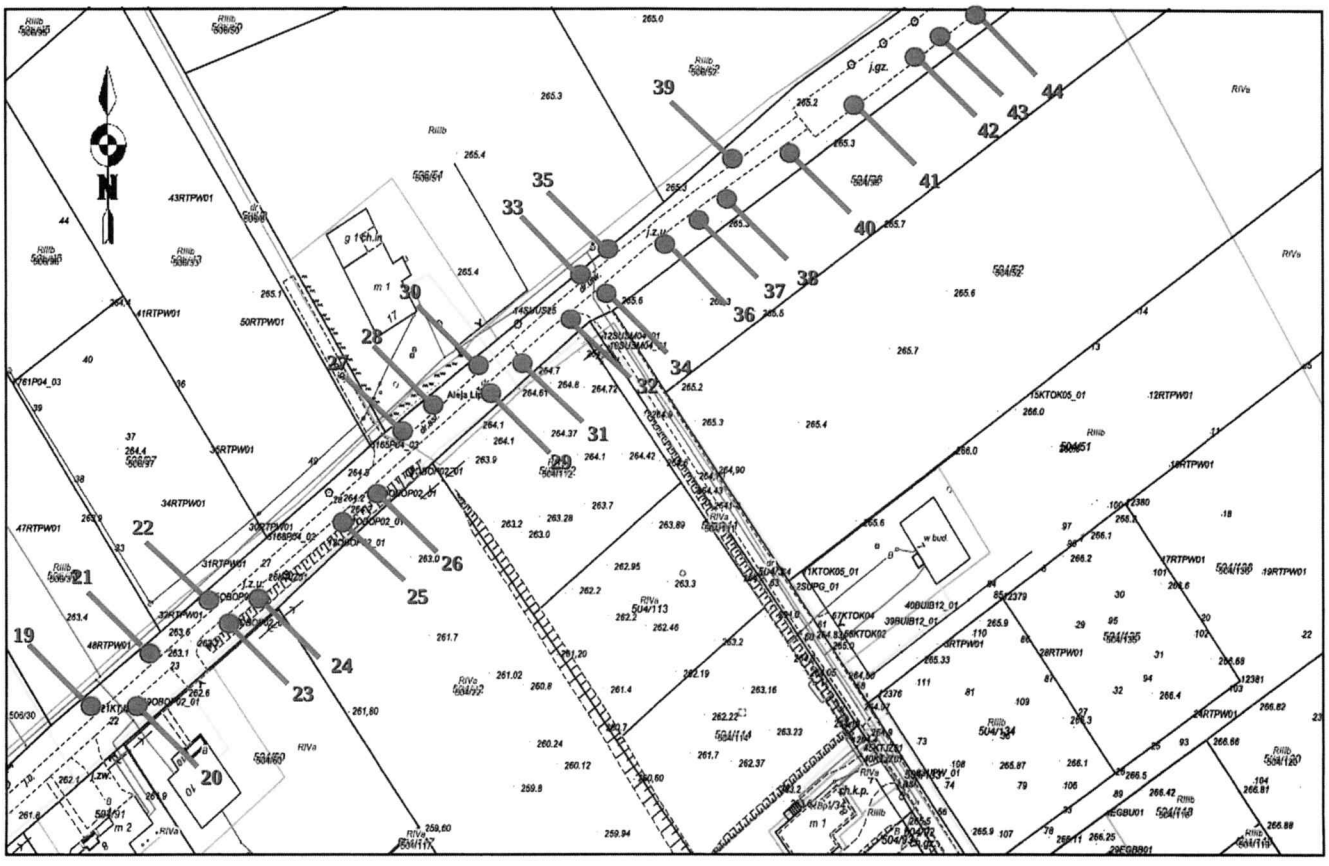

Załącznik Nr 5 do uchwały Nr .....

Rady Miejskiej w Wilamowicach

z dnia ..... 2020 r.

Położenie pomnika przyrody przy ul. Browarnik i ul. Aleja Lipowa w Dankowicach - drzewa od nr 45 do nr 71

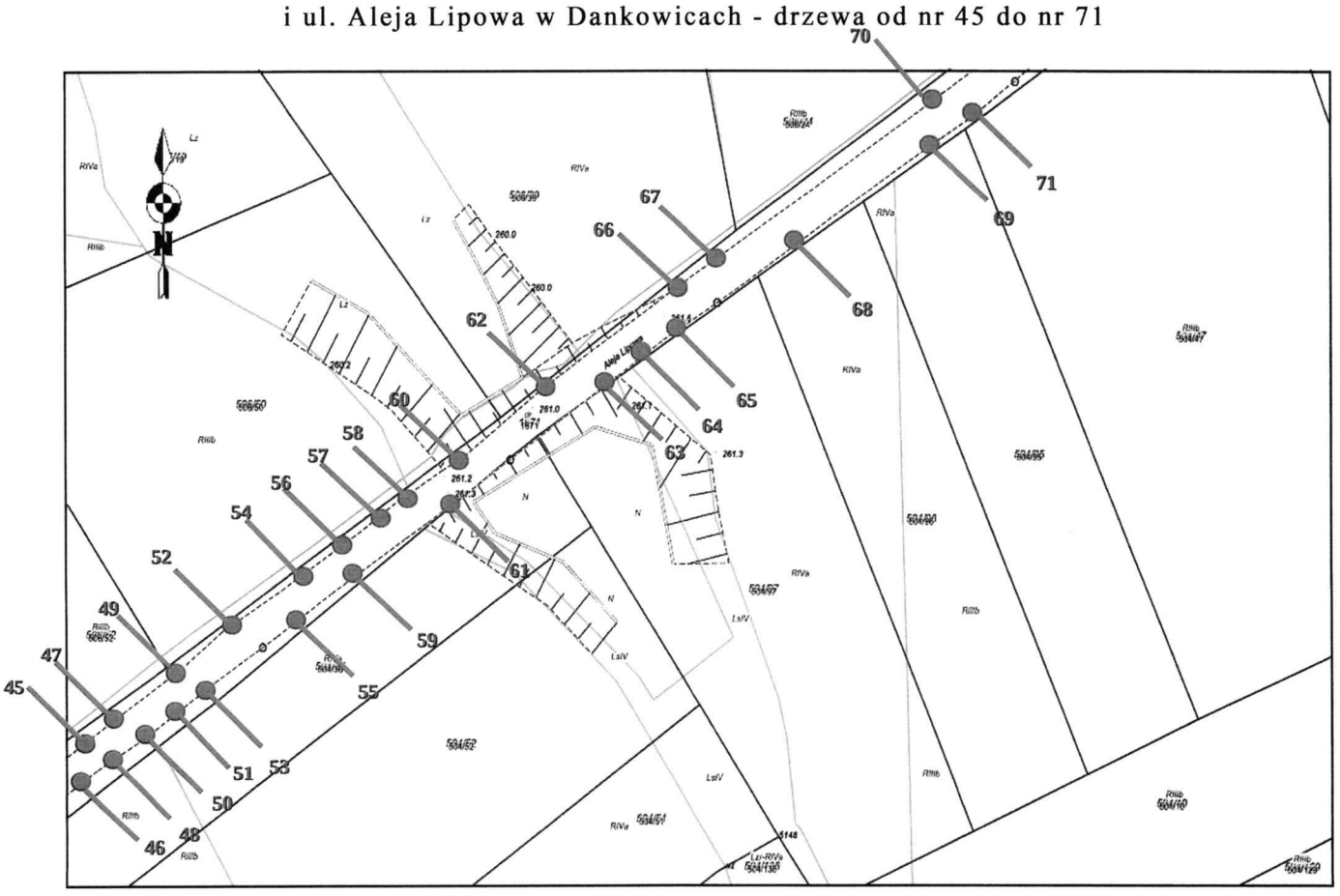

Załącznik Nr 6 do uchwały Nr .....

Rady Miejskiej w Wilamowicach

z dnia ..... 2020 r.

Położenie pomnika przyrody przy ul. Browarnik i ul. Aleja Lipowa w Dankowicach - drzewa od nr 72 do nr 98

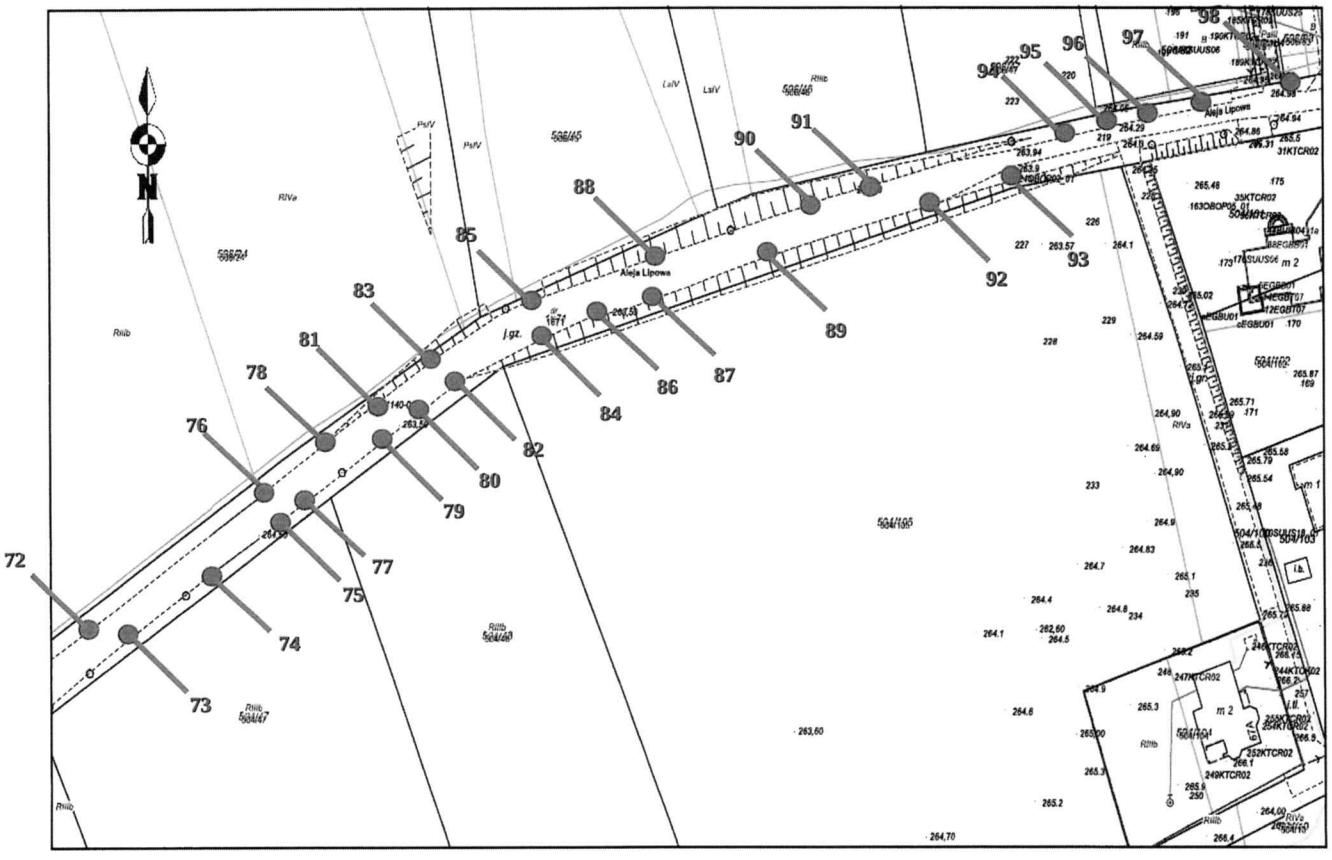

Załącznik Nr 7 do uchwały Nr .....

Rady Miejskiej w Wilamowicach

z dnia ..... 2020 r.

Położenie pomnika przyrody przy ul. Browarnik i ul. Aleja Lipowa w Dankowicach - drzewa od nr 99 do nr 106

Załącznik Nr 8 do uchwały Nr .....

Rady Miejskiej w Wilamowicach

z dnia ..... 2020 r.

UZASADNIENIE

Zgodnie z ustawą z dnia 23 stycznia 2009 r. o zmianie niektórych ustaw w związku ze zmianami w organizacji i podziale zadań administracji publicznej w województwie (Dz. U. z 2009 r., Nr 92 poz. 753 z późn. zm.), zwanej ustawą kompetencyjną, kompetencje w zakresie m.in. pomników przyrody, użytków ekologicznych, zespołów przyrodniczo – krajobrazowych i stanowisk dokumentacyjnych zostały przekazane miejscowo właściwym radom gmin. Nadzór nad tymi formami ochrony przyrody, sprawują wójtowie, burmistrzowie, prezydenci miast. Jednocześnie akty prawa miejscowego w sprawie w/w form ochrony przyrody wydane przed dniem 1 sierpnia 2012 r. zachowują swój status prawny do czasu wejścia w życie uchwał miejscowo właściwych rad gmin, aktualizujących dane w w/w formach ochrony przyrody.

Skupisko drzew, tworzących Aleję Lipową w Dankowicach zostało ustanowione pomnikiem przyrody na podstawie Rozporządzenia Nr 8/96 Wojewody Bielskiego z dnia 06.12.1996 r. w sprawie uznania za pomnik przyrody; Dąb szypułkowy (Quercus robur) - Decyzją nr RL-op 8311/133/68 Prezydium WRN w Krakowie z dnia 26.04.1968 r.

W celu uaktualnienia tej ochrony oraz uszczegółowienia lokalizacji przedmiotowych pomników przyrody wprowadza się niniejszą uchwałę Rady Miejskiej w Wilamowicach, która ma na celu uporządkowania stanu rzeczywistego z zapisami dokumentów będących w obrocie prawnym.

Wejście w życie niniejszej uchwały będzie równoznaczne z utratą mocy dotychczasowych aktów ustanawiających pomniki przyrody, tj. Rozporządzenia Nr 8/96 Wojewody Bielskiego z dnia 06.12.1996 r. w sprawie uznania za pomnik przyrody oraz Decyzji nr RL-op 8311/133/68 Prezydium WRN w Krakowie z dnia 26.04.1968 r.

Uchwała stanie się tym samym obowiązującym aktem prawa miejscowego normującym funkcjonowanie w/wymienionych form ochrony przyrody. Zgodnie z powyższym, podstawę prawną do podjęcia niniejszej uchwały stanowi przepis art. 44 ust. 1 ustawy z dnia 16 kwietnia 2004 r. o ochronie przyrody (Dz. U. z 2020 r., poz. 55 ze zm.) zgodnie z którym ustanowienie pomników przyrody następuje w drodze uchwały rady gminy. W myśl art. 44 ust. 3a projekt uchwały wymaga uzgodnienia z właściwym regionalnym dyrektorem ochrony środowiska.